

Fietsroute door het Smallingerland

Drachten, Earnewald, Burgum

Drachten is rijk aan cultuur en historie. Het bekijken van de historische panden in de binnenstad kun je combineren met een beeldenroute. Er zijn ook veel musea, galerieën en beeldentuinen te vinden. In museum Dr8888 vind je beeldende kunst van de twintigste eeuw die op één of andere manier met Friesland te maken hebben. Earnewâld is een watersportplaats. Je vindt er het Skûtsjemuseum over de geschiedenis van het skûtsjesilen. Het dorp is ook één van de startplaatsen. Een ander sportief evenement is het Nationaal Kampioenschap Parapluhangen, dat in de laatste week van de bouwvakvakantie plaatsvindt. Earnewâld wordt omringd door het Nationaal Park De Alde Feanen, een laagveenmoeras met internationale allure. In het Streekmuseum Volkssterrenwacht in Burgum kun je niet alleen elke vrijdag gebruik maken van de telescopen, maar ook een beginnerscursus sterrenkunde volgen. In het streekmuseum vind je munten, penningen en werk van zilversmeden. Ook kom je hier alles te weten over het leven en werk van Hendrik Bulthuis, de ontwerper van de BM-zeilboot.



Routebeschrijving

Afstand

Totale afstand



Start: Kommisjewei 119, 9218 PD Opeinde

45.6 KM

Van **95** naar **46**

4630.4 M

4.6 KM

Neem lendrachtsingel in noordelijke richting

788 M










Ga rechtdoor naar Leidyk

1.2 KM



Ga links naar Swartfean

477 M

	Ga rechts naar De Bosk	670 M	
	Ga links naar Rydwei	537 M	
	Ga rechtdoor naar Efterwei	975 M	
	Je bent nu bij knooppunt 46	0 M	
	Van 46 naar 99	169.2 M	0.2 KM
	Neem Brouwersgrêft in noordoostelijke richting	169 M	
	Je bent nu bij knooppunt 99	0 M	
	Van 99 naar 57	20 M	0 KM
	Neem Bildwei in westelijke richting	20 M	
	Je bent nu bij knooppunt 57	0 M	
	Van 57 naar 78	3393.3 M	3.4 KM
	Neem Bildwei in noordwestelijke richting	1.2 KM	
	Links aanhouden naar Bildreed	644 M	
	Ga rechts naar Bildtweg	1.6 KM	
	Je bent nu bij knooppunt 78	0 M	
	Van 78 naar 77	2031 M	2 KM
	Neem Achttienenweg in noordoostelijke richting	828 M	
	Ga links naar Seadwei	283 M	
	Ga rechts naar Groeneweg	920 M	

Je bent nu bij knooppunt 77

0 M

Van **77** naar **76**

590.4 M

0.6 KM

Neem Boskwei in noordwestelijke richting

589 M

Je bent nu bij knooppunt 76

1 M

Van **76** naar **12**

2499.5 M

2.5 KM

Neem Boskwei in noordwestelijke richting

432 M



Ga rechts naar boppepaed

1.5 KM



Ga links naar Lândyk

460 M



Ga links naar Tillewei

141 M

Je bent nu bij knooppunt 12

0 M

Van **12** naar **40**

1358.2 M

1.4 KM

Neem Tillewei in noordelijke richting

628 M



Ga rechtdoor naar Hege Dyk

730 M

Je bent nu bij knooppunt 40

0 M

Van **40** naar **74**

3080.5 M

3.1 KM

Neem Tillebuorren in oostelijke richting

431 M










Ga rechtdoor naar Alde Hamsterwei

588 M



Ga links naar Westkern

795 M

	Links aanhouden naar Hinkehoeksterpaed	400 M	
	Ga rechts naar Tillepaed	866 M	
	Je bent nu bij knooppunt 74	0 M	
	Van 74 naar 75	1529.5 M	1.5 KM
	Neem Skûlenboargerwei in zuidelijke richting	1.5 KM	
	Je bent nu bij knooppunt 75	0 M	
	Van 75 naar 79	2306.7 M	2.3 KM
	Neem Achterweg in zuidwestelijke richting	1.8 KM	
	Links aanhouden naar Snakkerbuorren	249 M	
	Ga links naar Elte Martens Beimastrjitte	251 M	
	Je bent nu bij knooppunt 79	0 M	
	Van 79 naar 82	2043.5 M	2 KM
	Neem Teije Tolstraat in zuidelijke richting	400 M	
	Ga rechtdoor naar Sumarderwei	413 M	
	Ga links naar Mienskerwei	1.2 KM	
	Je bent nu bij knooppunt 82	0 M	
	Van 82 naar 83	2582.7 M	2.6 KM
	Neem Mienskerwei in westelijke richting	2.1 KM	
	Ga rechtdoor naar Reed	521 M	

Je bent nu bij knooppunt 83

1 M

Van **83** naar **47**

1270.3 M

1.3 KM

Neem Iestwei in westelijke richting

1.3 KM

Je bent nu bij knooppunt 47

0 M

Van **47** naar **84**

858 M

0.9 KM

Neem Greate Buorren in noordwestelijke richting

390 M



Ga rechtdoor naar Knilles Wytteswei

467 M

Je bent nu bij knooppunt 84

1 M

Van **84** naar **86**

642.1 M

0.6 KM

Vertrek in zuidwestelijke richting

43 M



Ga linksaf naar Easterein

598 M

Je bent nu bij knooppunt 86

1 M

Van **86** naar **88**

1766.8 M

1.8 KM

Neem Easterein in westelijke richting

1.4 KM



Ga rechtdoor naar Greate Buorren

379 M

Je bent nu bij knooppunt 88

0 M

Van **88** naar **92**

1354.3 M

1.4 KM

Neem Greate Buorren in zuidwestelijke richting

22 M





Ga rechts naar Tsjerkepaed


276 M

 Ga links naar Westerein 1.1 KM



Je bent nu bij knooppunt 92 0 M

Van  naar  917.7 M 0.9 KM


Vertrek in zuidelijke richting 522 M

 Ga links naar Earnewarre 396 M



Je bent nu bij knooppunt 41 1 M

Van  naar  3933.1 M 3.9 KM


Neem Sigerswâld in oostelijke richting 2.9 KM

 Ga rechtdoor naar Gariperwei 983 M

Je bent nu bij knooppunt 89 1 M

Van  naar  4810.2 M 4.8 KM

Neem Opperbuorren-East in oostelijke richting 677 M

 Ga rechtdoor naar Swartewei 1.3 KM

 Ga rechtdoor naar Kommisjewei 887 M

 Ga rechts naar Master Iniawei 1 KM

 Ga links naar Master de Jongwei 727 M

 Ga rechtsaf naar Doktersheide 166 M

Je bent nu bij knooppunt 93 0 M

Van  naar  487.1 M 0.5 KM

Neem Doktersheide in oostelijke richting

487 M

Je bent nu bij knooppunt 94

1 M

Van **94** naar **95**

3330.3 M

3.3 KM

Neem Leijenspaad in zuidelijke richting

2 KM



Ga rechtdoor naar Leyensloane

1.3 KM

Je bent nu bij knooppunt 95

1 M

Fiets deze route met onze gratis Fietsroute App!

